



Etablissement public du parc national des Calanques

Décision individuelle

N°2013-25

Pétitionnaire : Monsieur Bernard FLORY – Cercle Nautique et Touristique du Lacydon

Nature de la demande : Manifestation publique / sportive

Localisation : secteur des Goudes et de l'Archipel de Riou

Le Directeur par intérim de l'établissement public du Parc national des Calanques,

Vu le code de l'environnement, notamment ses articles L. 331 4-1 et R. 331-19-1;

Vu le décret n° 2012-507 du 18 avril 2012 créant le Parc national des Calanques et notamment son article 15 ;

Vu l'arrêté ministériel du 20 mars 2012 portant application de l'article R. 331-19-1 du code de l'environnement;

Vu la charte du Parc national des Calanques – Volume II fixant les modalités d'application de la réglementation (MARCoeur), notamment son MARCoeur 26 ;

Vu l'arrêté ministériel du 30 juillet 2012 portant nomination d'un directeur par intérim de l'établissement public du Parc national des Calanques ;

Vu la demande formulée par Monsieur Bernard FLORY, Président du Cercle Nautique et Touristique du Lacydon en date du 22 janvier 2013;

Considérant que les activités projetées sont conformes aux dispositions des textes susvisés ;

ARRETE

Article 1

Le Cercle Nautique et Touristique du Lacydon représenté par son Président Monsieur Bernard FLORY est autorisé à organiser la manifestation nautique dénommée « Massilia Cup » les 15, 16 et 17 mars 2013, en partie dans le cœur du Parc national des Calanques, sur les secteurs des Goudes et de l'Archipel de Riou.

Article 2

La présente autorisation est délivrée sous réserve des prescriptions suivantes :

1. les bouées de balisage du parcours situées dans le périmètre du cœur du parc devront, dans toute la mesure du possible, être mouillées en dehors des herbiers de posidonie et des massifs de coralligène présents sur le secteur concerné, et ce en vue de limiter l'impact sur les fonds (voir carte annexées) ;
2. les bouées de balisage devront être retirées tout de suite après la manifestation et il conviendra de remonter les lignes de balisage qui se trouveraient sur de

l'herbier le plus à l'aplomb possible des ancrs de mouillage, de façon à réduire le risque d'arrachage ;

3. aucun déchet ne devra être abandonné dans le périmètre du cœur du parc ;
4. toute manifestation ou émission sonore susceptible de troubler la tranquillité des lieux est interdite, aucune sonorisation ne sera employée ;
5. les participants devront être tenus informés que la régata se déroule dans le cœur Parc national des Calanques et des comportements respectueux qui s'imposent, notamment vis-à-vis de la flore et de la faune;
6. l'organisateur devra informer les encadrants, lors des réunions préparatoires, sur la réglementation en vigueur et les comportements à adopter par les participants lors de la manifestation.

Article 3

La présente autorisation est délivrée du vendredi 15 mars au dimanche 17 mars 2013.

Article 4

Le non respect de l'un de ces articles pourra entraîner le refus de nouvelles autorisations pour des demandes ultérieures de ladite association.

Article 5

La présente autorisation est délivrée au titre de la réglementation du Parc national des Calanques, et ne se substitue pas aux obligations du Cercle Nautique et Touristique du Lacydon et aux autres autorisations nécessaires à l'organisation de la manifestation.

Article 6

La présente autorisation sera publiée au recueil des actes administratifs de l'établissement public du Parc national des Calanques (cf. site : www.calanques-parcnational.fr).

À Marseille, le 13 mars 2013,

Le Directeur par intérim de l'établissement
public du Parc national des Calanques,

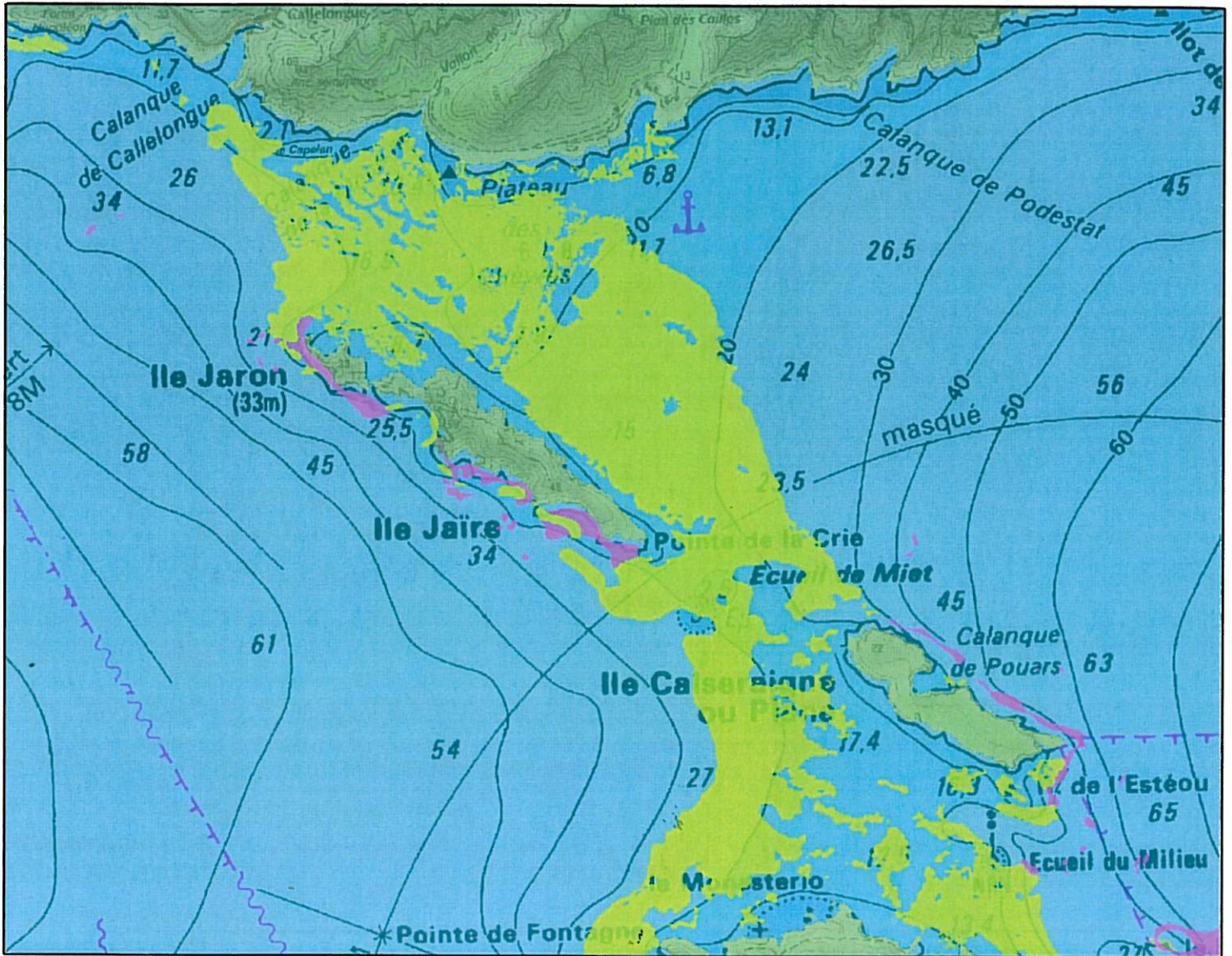


Benjamin DURAND






Copie : - Direction Départementale des Territoires et de la Mer des Bouches-du-Rhône
- Préfecture des Bouches-du-Rhône

La présente décision peut être contestée par recours gracieux auprès de l'autorité qui la délivre, par envoi recommandé, dans un délai de deux mois à compter de sa notification. Elle peut également être contestée, dans le même délai devant le Tribunal administratif de Marseille territorialement compétent.



HABITATS NATURELS MARINS

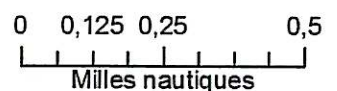
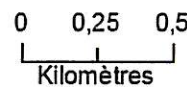
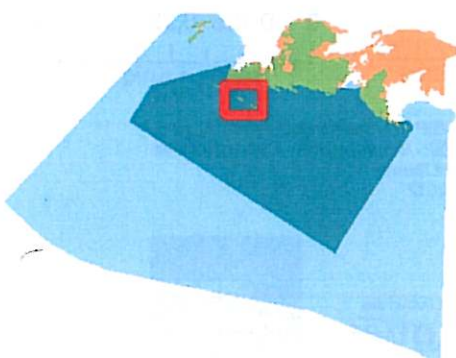


Légende des périmètres

-  Limite du coeur de Parc national des Calanques
-  Coeur marin
-  Coeur terrestre
-  Aire maritime adjacente
-  Aire optimale d'adhésion

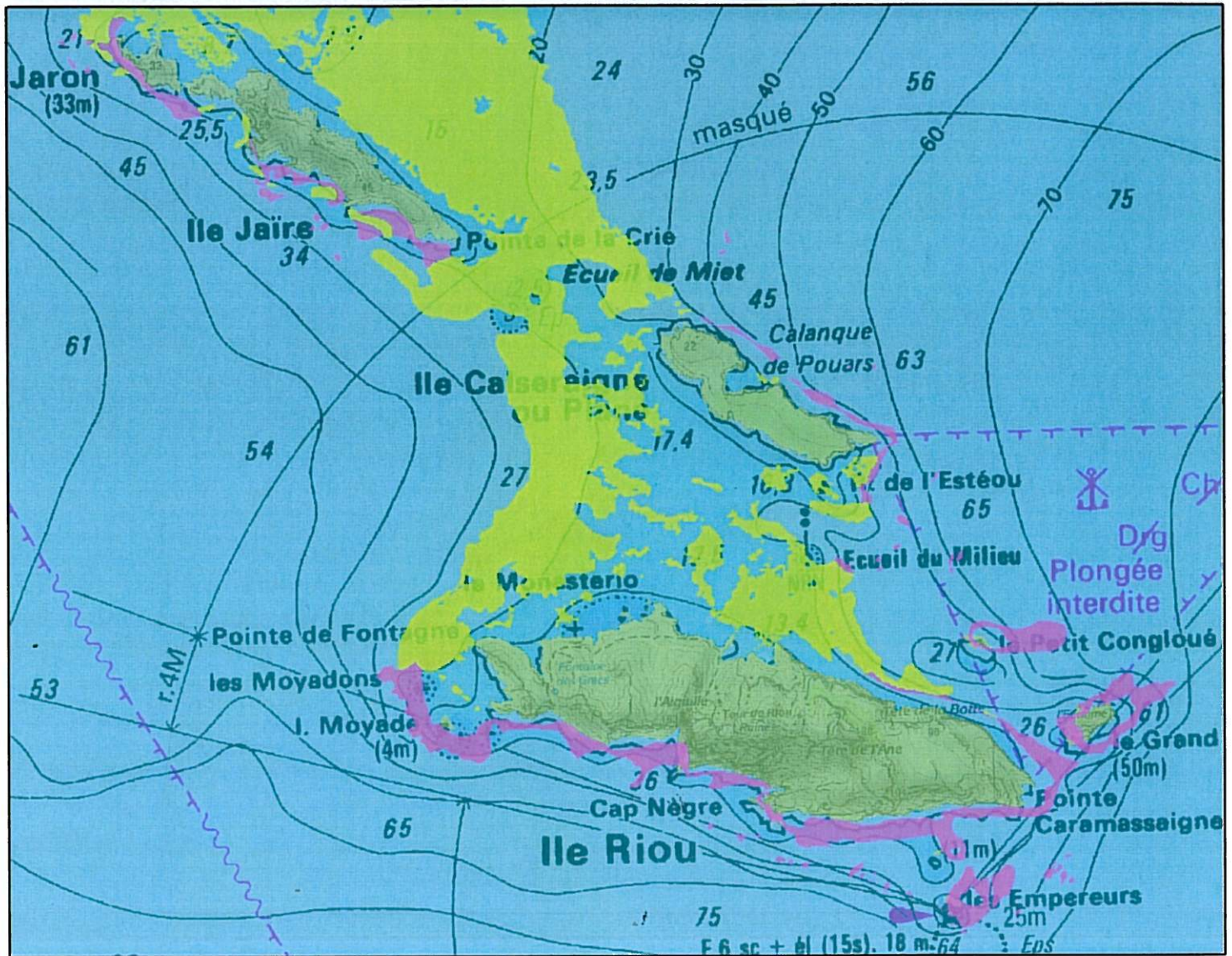
Principaux habitats marins

-  herbier de posidonie (Espèce protégée)
-  coralligène








Réalisation : GIP des Calanques
 Sources SHOM - GIS Posidonie - Oeil Andromède
 Fond : Sextant Ifremer
 Date : 31/05/2012



HABITATS NATURELS MARINS

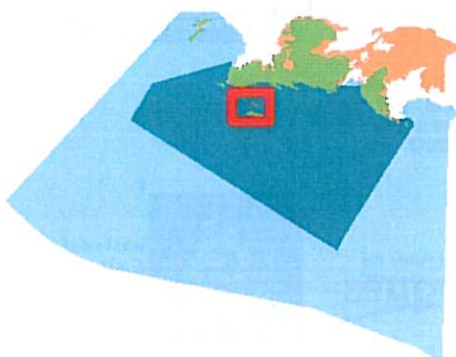


Légende des périmètres

-  Limite du coeur de Parc national des Calanques
-  Coeur marin
-  Coeur terrestre
-  Aire maritime adjacente
-  Aire optimale d'adhésion

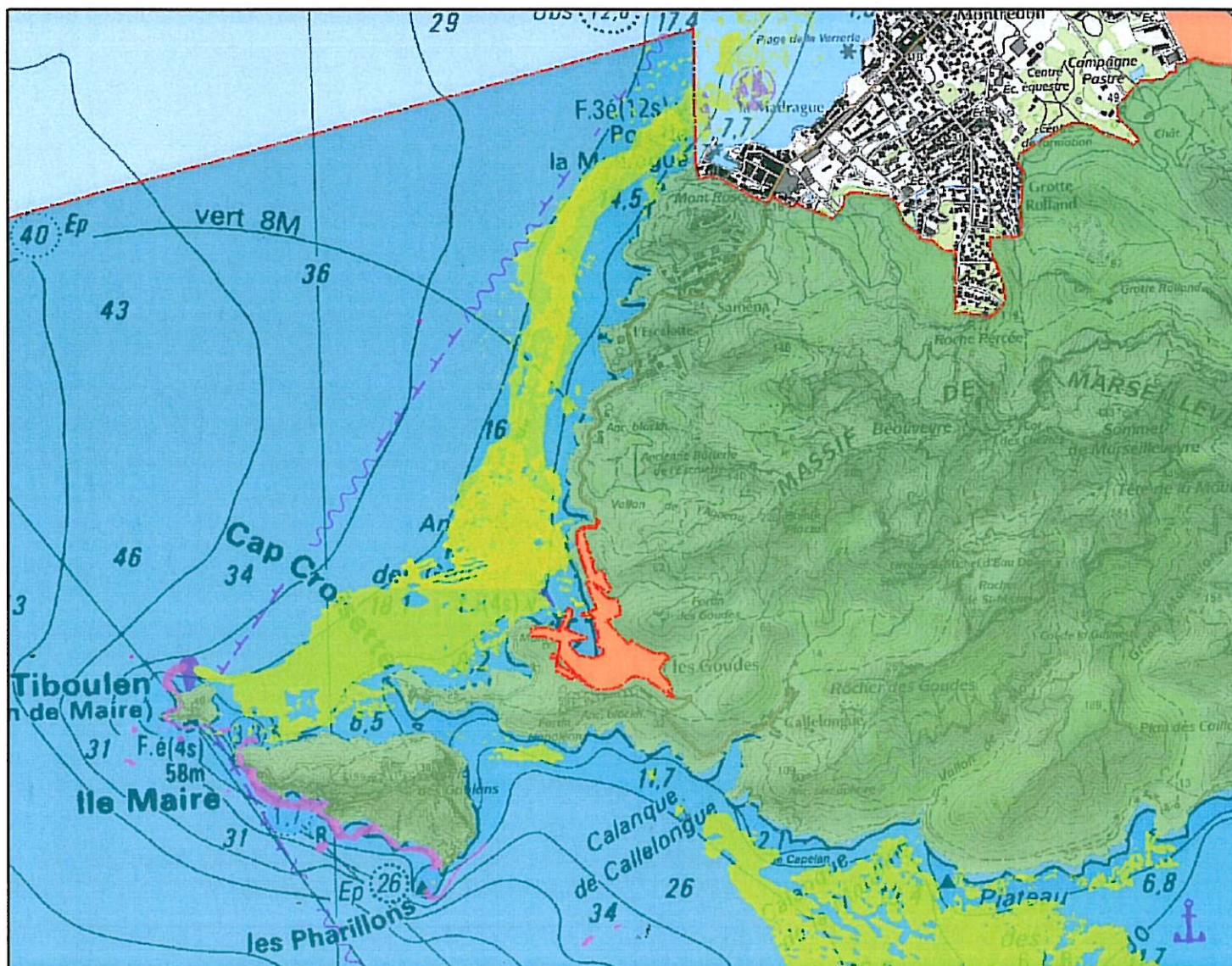
Principaux habitats marins

-  herbier de posidonie (Espèce protégée)
-  coralligène








Réalisation : GIP des Calanques
Sources SHOM - GIS Posidonie - Oeil Andromède
Fond : Sextant Ifremer
Date : 31/05/2012



HABITATS NATURELS MARINS

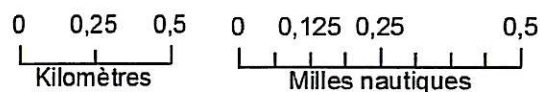
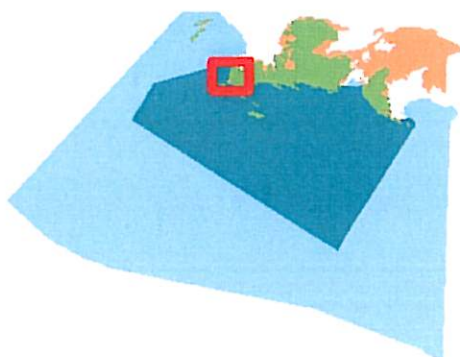


Légende des périmètres

-  Limite du coeur de Parc national des Calanques
-  Coeur marin
-  Coeur terrestre
-  Aire maritime adjacente
-  Aire optimale d'adhésion

Principaux habitats marins

-  herbier de posidonie (Espèce protégée)
-  coralligène



Réalisation : GIP des Calanques
Sources SHOM - GIS Posidonie - Oeil Andromède
Fond : Sextant Ifremer
Date : 31/05/2012